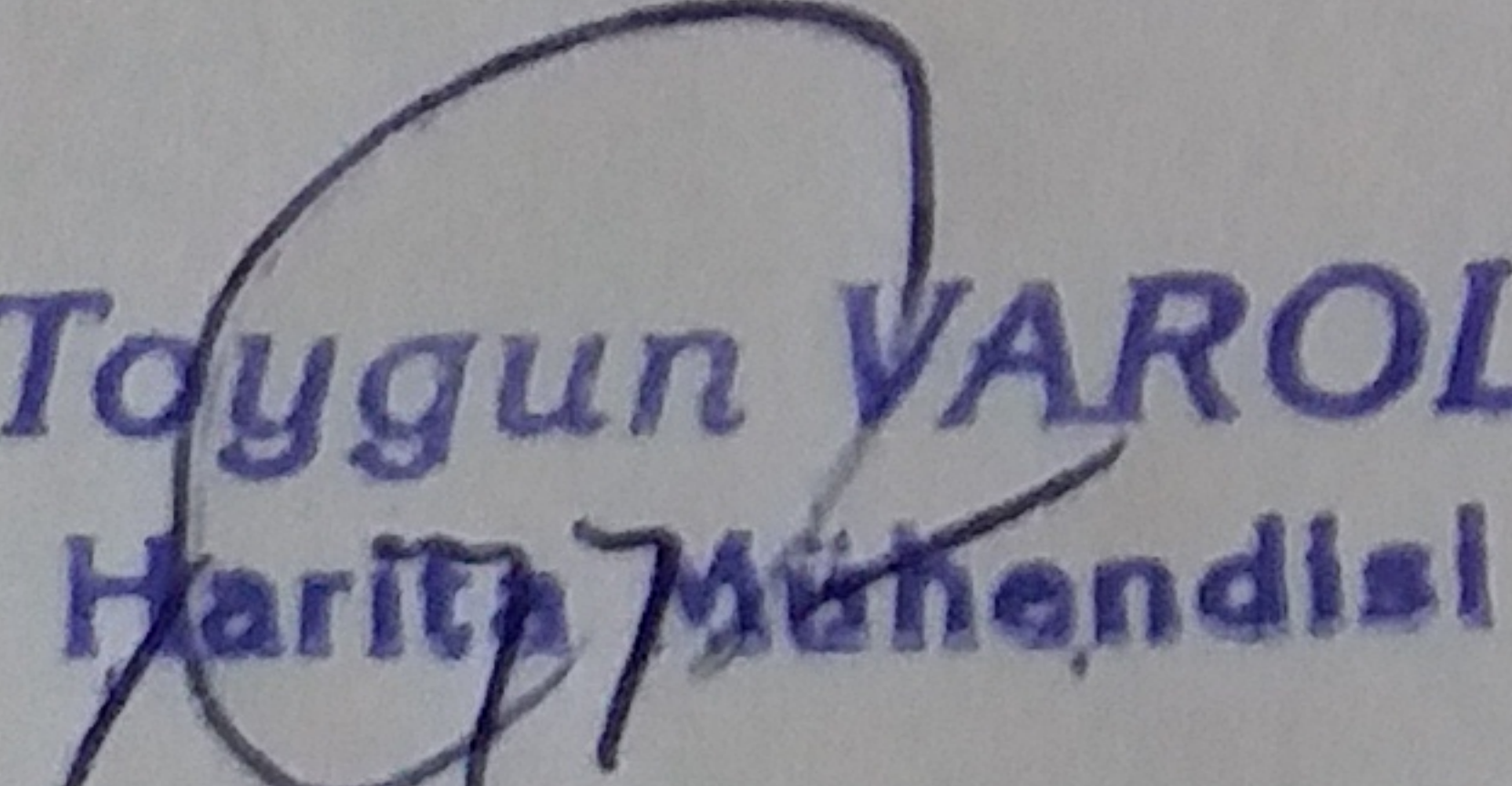


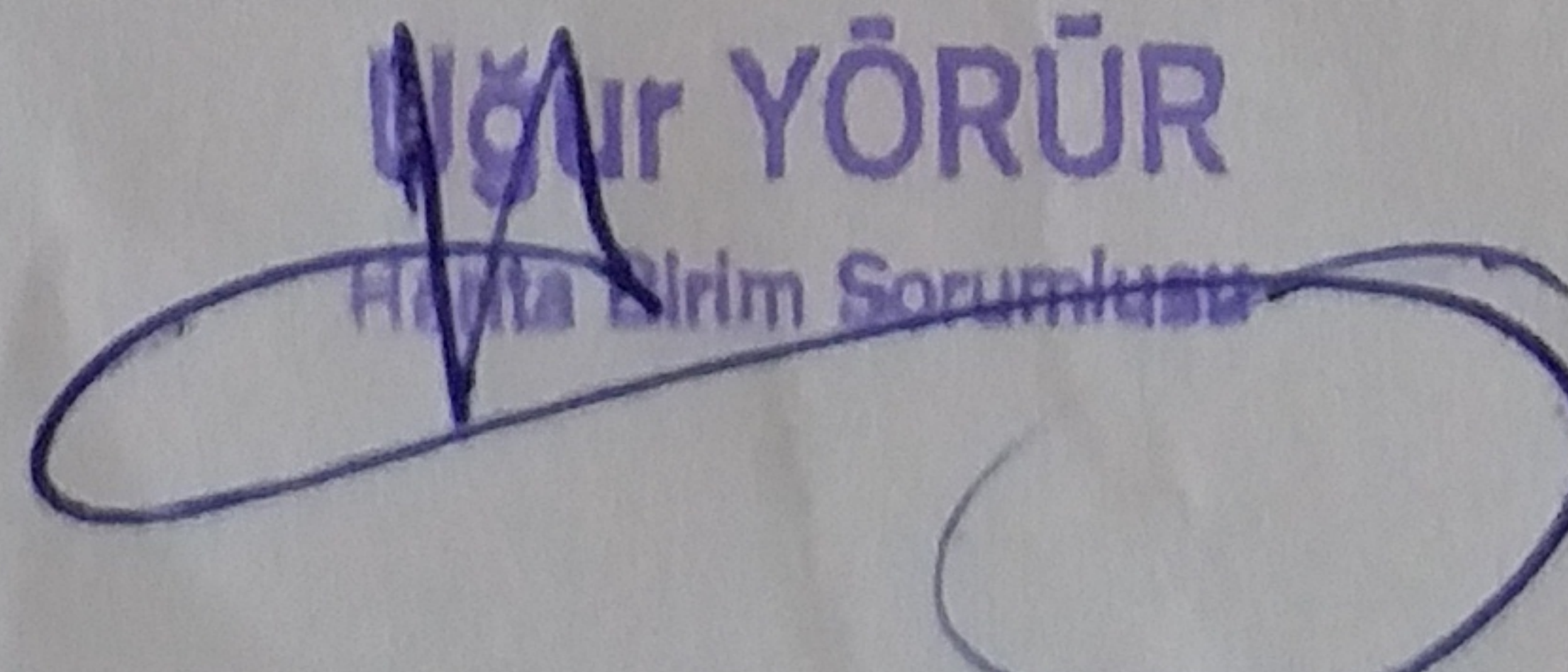
TUTANAK

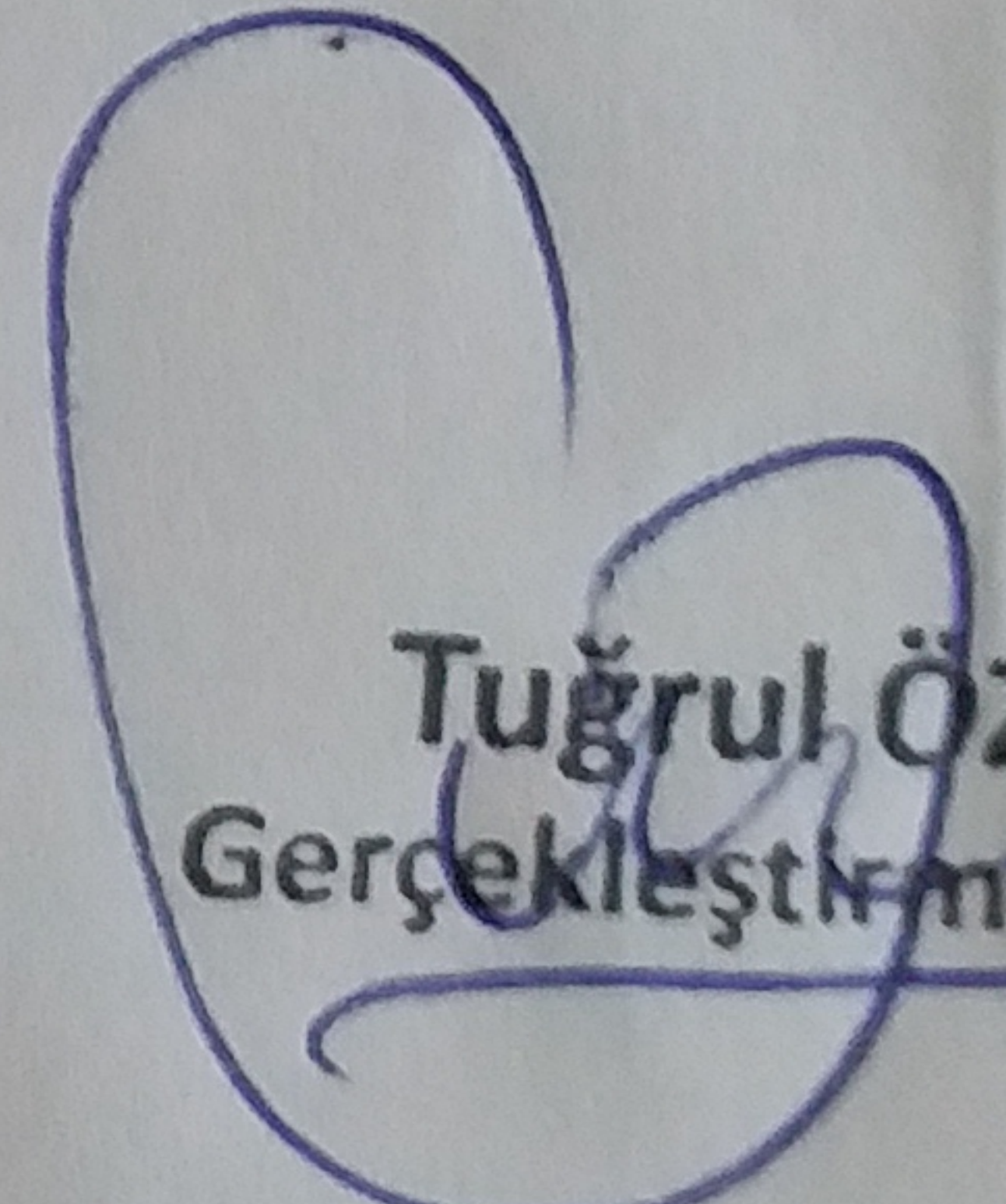
İzmir Kadastro Müdürlüğü Buca Biriminin 13.10.2017 tarih, 870077351-170.03.03-E.2258364 sayılı yazısı ekindeki teknik raporda belirtilen doğrultusunda; 54-55 nolu İslah İmar Planı neticesinde oluşan İzmir İli, Buca İlçesi, Kocatepe Mahallesi, 38825 ada, 1-2-3-4-5-6-7-8-9-10-11-12-13-14-15-16-17-18 ve 19 nolu parsellerin ölçü krokisinde, 14569-14570-14381 ve 14382 nolu poligonlar dik ayak, dik boy ölçüleri ile koordinata bağlanırken, zemindeki binaların oluşturulan parseller ile binmeli oluşması nedeni ile bahsi geçen binmenin giderilmesi için birimizce 2981/3290 sayılı kanununun 10/c maddesine göre düzenlenen ıslah düzeltmesi işlemi, Buca Belediyesi Encümenin 07.11.2017 tarih, 2017/2798 sayılı ve 5216 sayılı Kanununun 7/1-b maddesi gereği İzmir Büyükşehir Belediyesi Encümenin 10/05/2018 tarih, 96772592.302.03-01.730 sayılı kararı onanmıştır.

2981/3290 sayılı kanununun 10/c maddesine göre düzenlenen ve bir kopyası ilgilileri ile konunun incelenmesine sunulmak üzere Belediyemiz İmar ve Şehircilik Müdürlüğü Harita Şube Şefliği katında 11/06/2018 tarihinde askıya çıkarılan plan bir aylık müddetini doldurduğunda 10/07/2018 günü askıdan indirilerek tescil edilmek üzere Tapu Müdürlüğü'ne gönderilecektir.(11.06.2018)

Bu tutanak tarafımızdan düzenlenerek imzalanmıştır.


Toygun VAROL
Harita Mühendisi


Nûr YÖRÜR
Harita Birim Sorumlusu


Tuğrul ÖZTÜRK
Gerçekleştirme Görevlisi