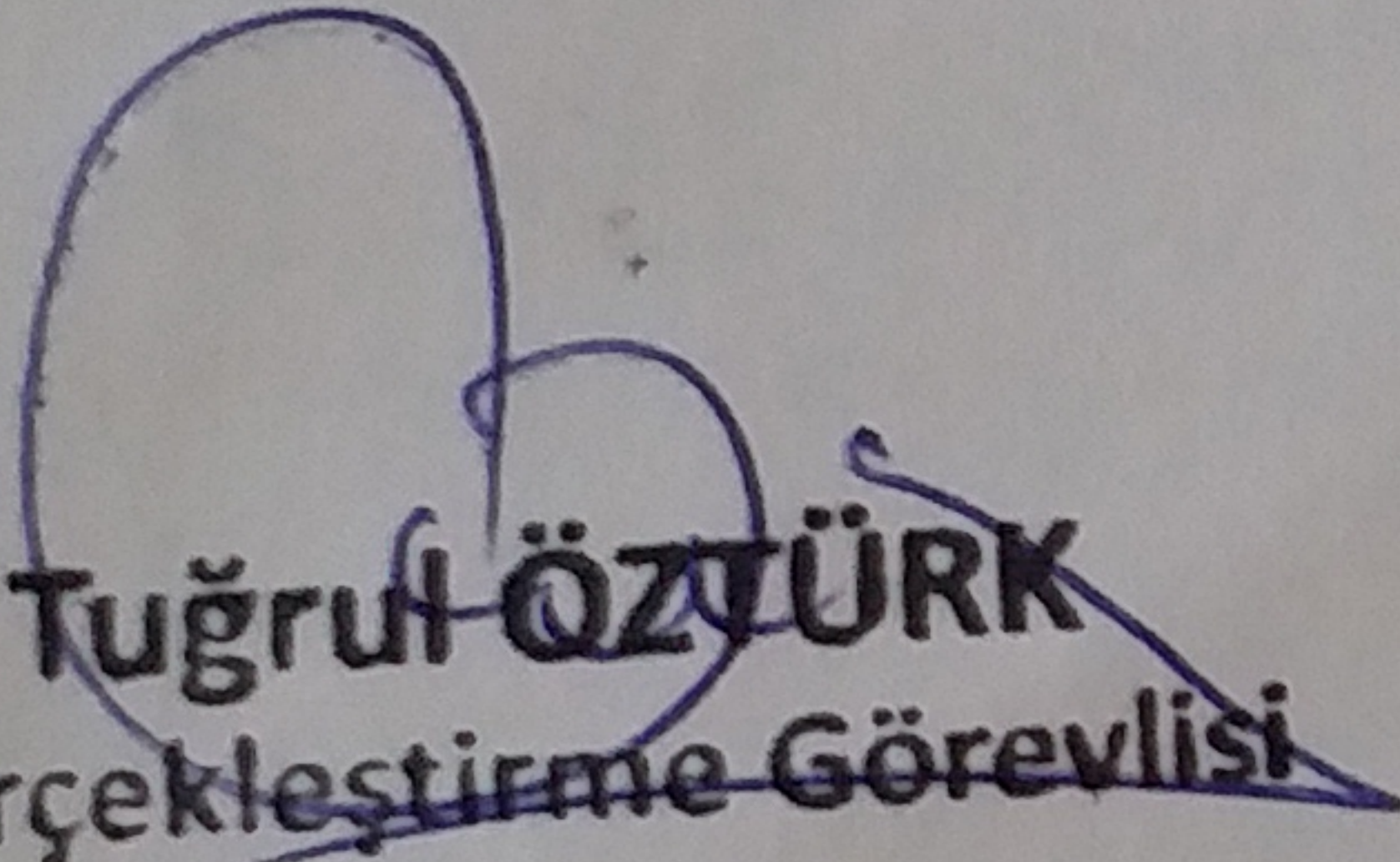



## TUTANAK

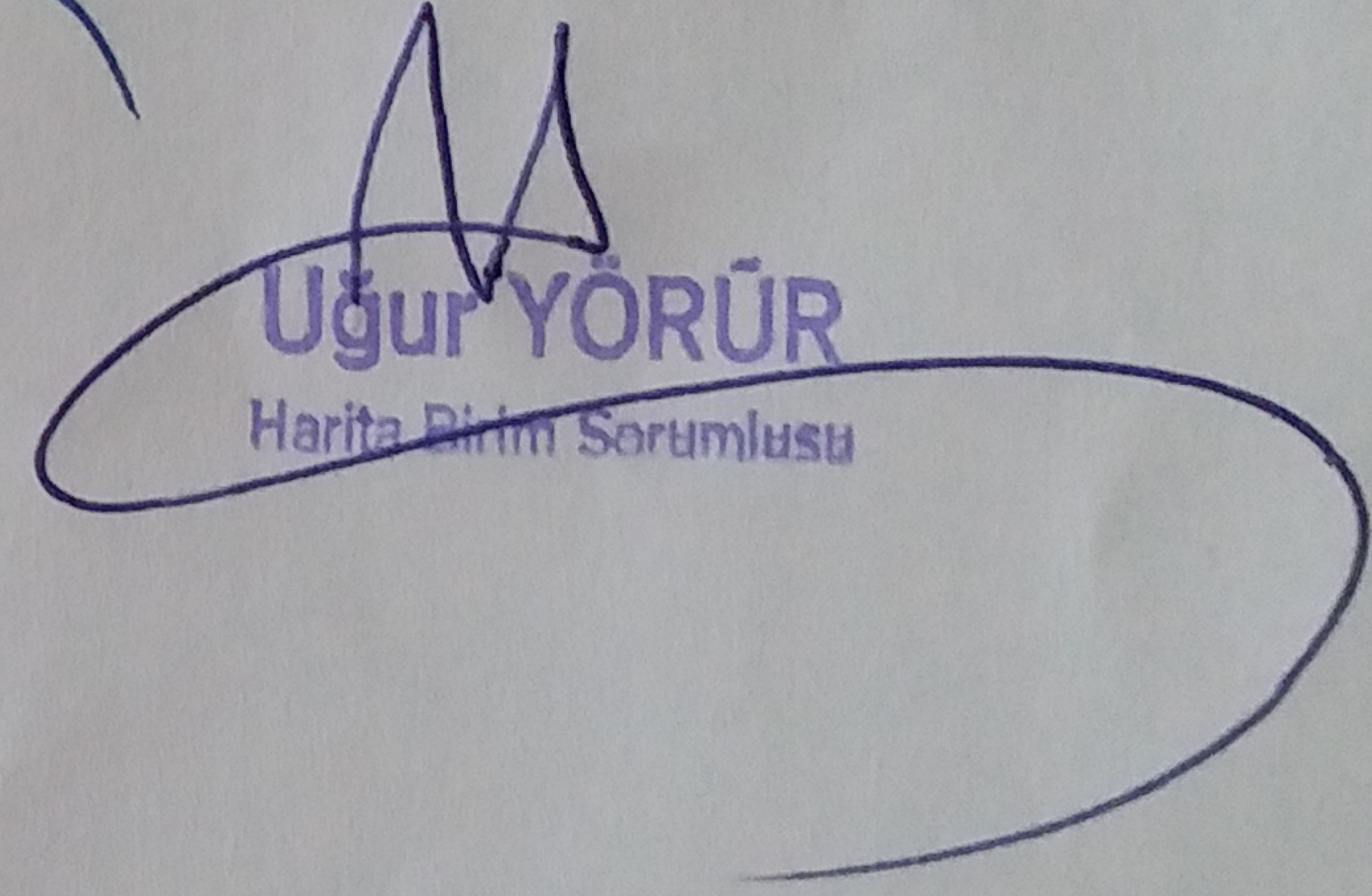
İzmir İli, Buca İlçesi, Kocatepe Mahallesi, 22-N-III-c pafta, 238 ada, 4-6-9-11-12-13-14-15-16-19-20-21-23-25 ve 26 nolu parselleri kapsayan alana, 3194 sayılı Yasanın 18. maddesine uygun olarak düzenlenen 756 nolu parselasyon planı, Belediyemiz Encümeninin 28/11/2017 tarihli ve 2017/3104 sayılı ve 5216 sayılı Kanununun 7/1-b maddesi gereği İzmir Büyük Şehir Belediyesi Encümeninin 12/04/2018 tarih, 96772592.302.03-01.511 sayılı kararı ile onanmıştır.

Uygulamaya ait dağıtım cetvelinin bir kopyası ilgilileri ile konunun incelenmesine sunulmak üzere Müdürlüğümüz katında 11/06/2018 tarihinde askıya çıkarılan plan bir aylık müddetini doldurduğunda 10/07/2018 günü askıdan indirilerek tescil edilmek üzere Tapu Müdürlüğü'ne gönderilecektir.

Bu tutanak tarafımızdan düzenlenerek imzalanmıştır. 11/06/2018

  
Tuğrul ÖZTÜRK  
Gerçekleştirme Görevlisi  
14-06-2018

  
Ceyda ŞENCAN  
Harita Mühendisi

  
Uğur YÖRÜR  
Harita Birim Sorumlusu